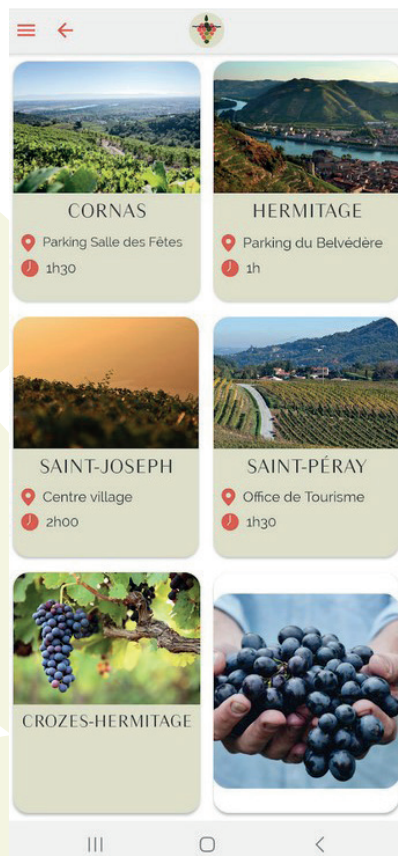


Des randonnées connectées !

L'application «Détours en Vignes» propose une exploration immersive au travers de Points d'Orient et d'Intérêt (POI) numérotés qui révèlent des informations sur l'histoire des appellations, les spécificités géographiques et géologiques, ainsi que des anecdotes et interviews de passionnés et de viticulteurs locaux. Des quiz sont également proposés. Avec une interface conviviale et intuitive, l'application sensibilise les utilisateurs à la bonne conduite à adopter sur les sentiers afin de respecter le travail des vignerons et la préservation des paysages viticoles. L'application «Détours en Vignes» est disponible sur l'AppStore et PlayStore.

L'application «Détours en Vignes» est disponible sur l'AppStore et PlayStore.



D'ARDÈCHE EN HERMITAGE

ARCHE
Agglo

Rhône
COMMUNAUTÉ DE COMMUNES
Crussol

SYNDICAT
DES VIGNERONS
DES CÔTES DU RHÔNE



DÉTOURS EN VIGNES

Une application qui allie randonnée connectée et expérience immersive dans les vignobles

Les territoires ARCHE Agglo et Rhône Crussol ont créé des sentiers oenotouristiques permettant la découverte et la mise en valeur de leur patrimoine naturel, culturel et viticole.

Cette découverte des cinq appellations d'origine contrôlée (Cornas, Crozes-Hermitage, Hermitage, Saint-Joseph et Saint-Péray) est guidée par une application mobile gratuite, appelée Détours en vignes, qui rend ces sentiers ludiques et favorise l'expérience du visiteur.

Sur le territoire ARCHE Agglo, trois boucles sont développées de façon à favoriser la promotion touristique et à valoriser l'ensemble des paysages façonnés par l'activité viticole.

RAPPEL : les espaces viticoles sont des espaces de travail. L'accès est interdit aux engins de loisirs motorisés. Merci de respecter les lieux

CROZES Hermitage
HERMITAGE
ROUGE BLANC PAILLE

SAINT-JOSEPH
CRU DES CÔTES DU RHÔNE

CORNAS
Haut le Rhône. Oh le Vin!

SAINT-PÉRAY
BLANCS ÉTERNELS

La Région
Auvergne-Rhône-Alpes

PRÉFET
DE L'ARDÈCHE
Liberté
Égalité
Fraternité

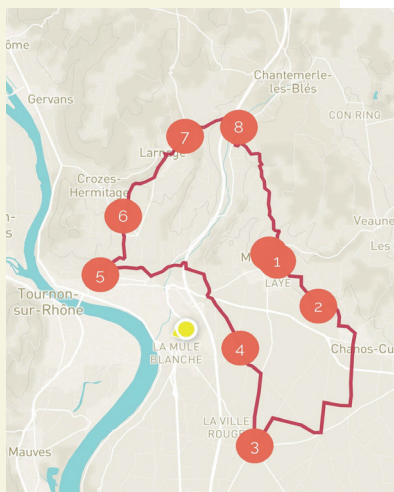
ah!
ARDÈCHE
HERMITAGE
TOURISME

RHÔNE
CRUSSOL
TOURISME
Destinations vignobles et patrimoine

Partez à la découverte de 5 parcours :

Le projet Détours en vignes, mené conjointement par ARCHE Agglo et Rhône CRussol, a nécessité un budget de l'ordre de 100 000€ financé à hauteur de 40 000€ par la Région Auvergne Rhône-Alpes et de 30 000€ par la DETR de l'Ardèche. ARCHE Agglo a participé à hauteur de 18 000€ (3 parcours) et Rhône Crussol de 12 000€ (2 parcours).

SENTIER DE L'AOC CROZES-HERMITAGE :



25 km
Dénivelé : 380m

2h00

Balisage

Sur la rive gauche du Rhône, découvrez les secrets de l'AOC Crozes-Hermitage à vélo ! Cette boucle de 25 kilomètres vous fera voyager au travers des différents paysages qui font la diversité de l'appellation. Ce parcours vous conduira au coeur de l'appellation, dans les pas du chevalier Henri-Gaspard de Stérimberg. En route, donc, pour une plongée dans l'histoire et une immersion dans un terroir aux multiples facettes ! Plongez au coeur de l'appellation Crozes-Hermitage et parcourez les lieux qui ont inspiré tant d'amoureux du vin.

Départ sur le parking de la place de la prairie dans la commune de Mercuriol-Veauunes.

SENTIER DE L'AOC HERMITAGE :

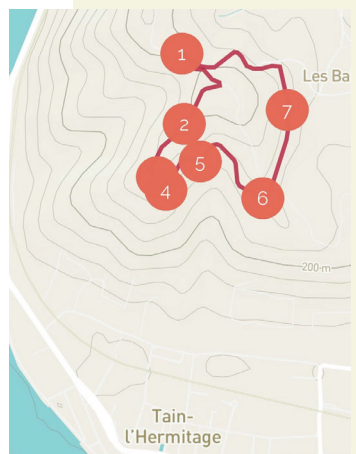
Entre coteaux ensoleillés et vignes luxuriantes, partez à la découverte du site classé des coteaux de l'Hermitage et de son AOC, le temps d'une randonnée de 2,3 kilomètres. Les 130 hectares de l'appellation offrent un splendide décor aux randonneurs dans un site d'exception. Au détour des sentiers sinueux, vous pourrez admirer le travail réalisé dans les vignes par celles et ceux qui la cajolent au quotidien.

Départ au parking de Pierre-Aiguille à Crozes-Hermitage

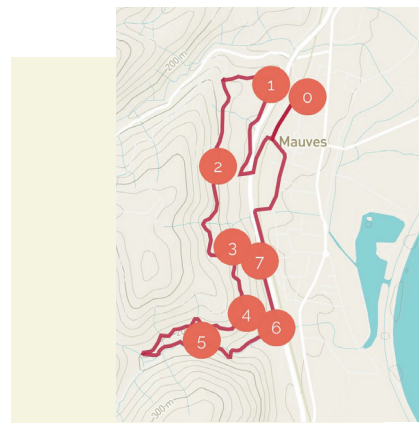
2,3 km
Dénivelé : 150m

1h00

Balisage



SENTIER DE L'AOC SAINT-JOSEPH :



6,2 km
Dénivelé : 350m

2h00

Balisage

Les vignes de l'AOC Saint-Joseph, autrefois appelées «Vin de Mauves » se découvrent autour de ses célèbres terrasses en coteaux comme suspendues au-dessus du Rhône. Lors d'une randonnée de 6,2 kilomètres, vous circulerez au coeur de l'appellation et contemplerez ses murets en pierres sèches, véritable art transmis de génération en génération. Vous verrez qu'ici, c'est une terre de voyage, et que de nombreuses espèces ou même de roches ont fait un long périple pour arriver jusqu'ici.

Départ au parking du marché sur la commune de Mauves.

SENTIER DE L'AOC CORNAS :

3,2 km
Dénivelé : 350m

1h30

Partez à la découverte du vignoble de l'AOC Cornas et de ses coteaux abrupts. Ce sentier de 3,6 kilomètres vous plongera dans les secrets de cette appellation exclusivement composée du cépage phare des vins rouges de la Vallée du Rhône septentrionale : la Syrah. Durant un peu plus d'une heure, vous serez guidé par les interviews de plusieurs vignerons des domaines et caves emblématiques de Cornas.

Départ du parcours sur le parking de la salle des fêtes de Cornas.

SENTIER DE L'AOC SAINT-PÉRAY :

4,6 km
Dénivelé : 80m

1h30

Randonnez dans les vignes de Saint-Péray où chaque pas est une découverte sensorielle. En parcourant ces 4,6 kilomètres au coeur des coteaux viticoles, vous profiterez de beaux panoramas sur la Vallée du Rhône. Vous écouterez Louis et ses anecdotes qui vous guideront pour partir à la découverte de cette appellation où l'on produit exclusivement des vins blancs tranquilles et en méthode traditionnelle.

Départ devant la Maison des Vins & du Tourisme située à Saint-Péray.